



Lušticí HLEDAČKA

Rýmařov

Celkem 1,6 km
(okruh)

Zábavná procházka s úkoly
varianta EASY

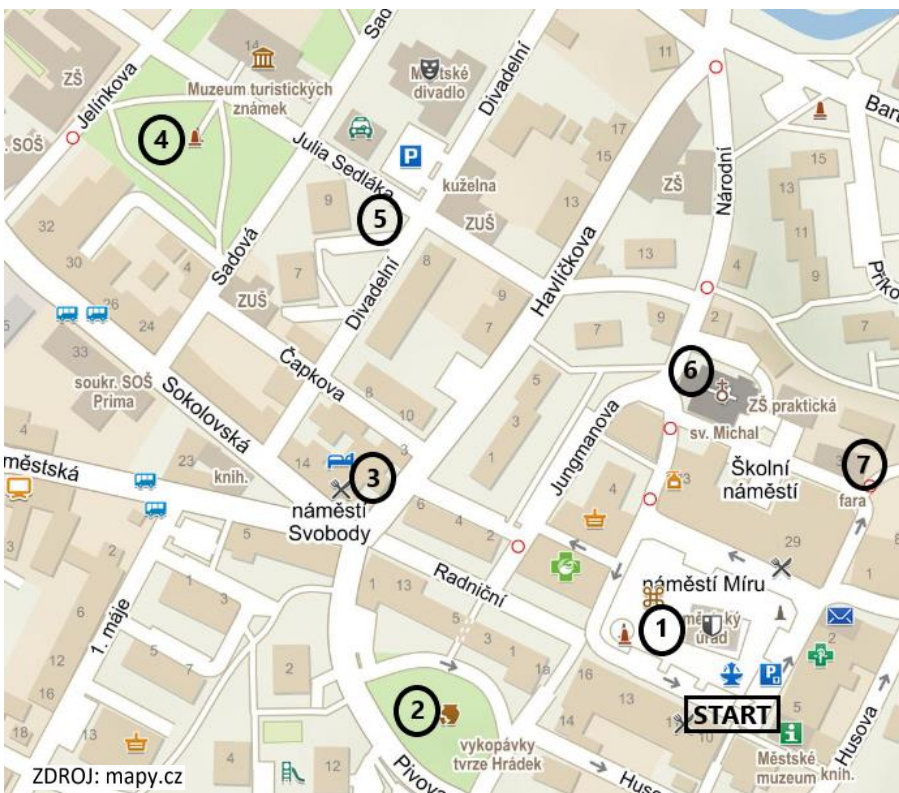
60 minut

START A CÍL: Začátek cestičky je u infocentra na náměstí, cíl tamtéž.

CO JE ÚKOLEM? Odpovědět na 7 otázek a vyluštit tajné heslo.

Jednotlivá místa, kterých se otázky týkají, jsou v mapě vyznačena čísly od 1-7.

U každé otázky vylustíte jedno slovo. Tato slova si jedno po druhém přepisujete do závěrečné křížovky a vypátrejte tajné heslo.

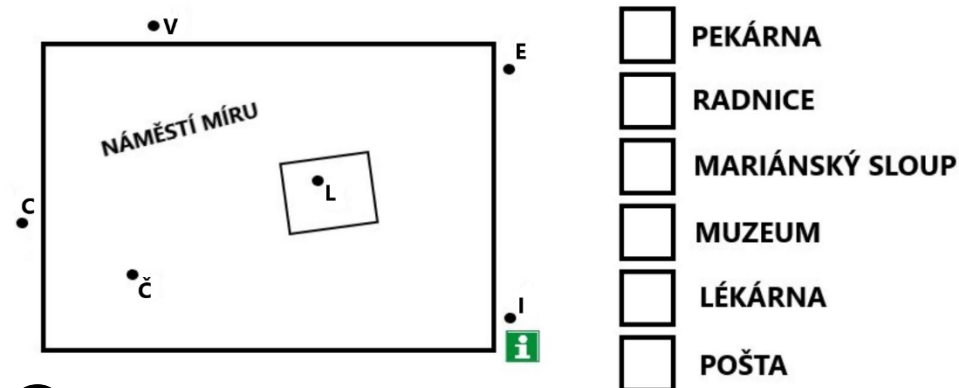


ZDROJ: mapy.cz

1. otázka – Náměstí Míru

První slovo vylustíte, když správně přiřadíte písmenka z náčrtku k objektům a institucím, které se nacházejí na rýmařovském náměstí.

Dokážete přiřadit všech šest? Tajenku přečtete odshora dolů.



Víte, kde se s tímto zvířetem můžete v Rýmařově setkat?

2. otázka – Vykopávky tvrze Hrádek

Druhé slovo vylustíte s pomocí naučné tabule „Chráněná archeologická lokalita Hrádek“ a na ní nakresleném obrázku Rýmařova na přelomu 14. a 15. století.

Následujte instrukce a cestujte prstem po kresleném městě.

Kam dojdete?

1. Stojíte u Hrádku a vydáte se na procházku kolem města.
2. Minete Horní bránu a podél městského příkopu se dostanete až ke Střední bráně, tou projdete.
3. Projdete kolem kostela Archanděla Michaela a úzkou uličkou pokračujete až k radnici.
4. Zaujme vás kámen vedle ní. Nazývá se městský

--	--	--	--



Víte, k čemu sloužil?

Byli k němu přivazováni trestaní lidé, aby zde stáli „na hanbě“ před zraky ostatních a nezřídka zde docházelo k ponižování a mučení.

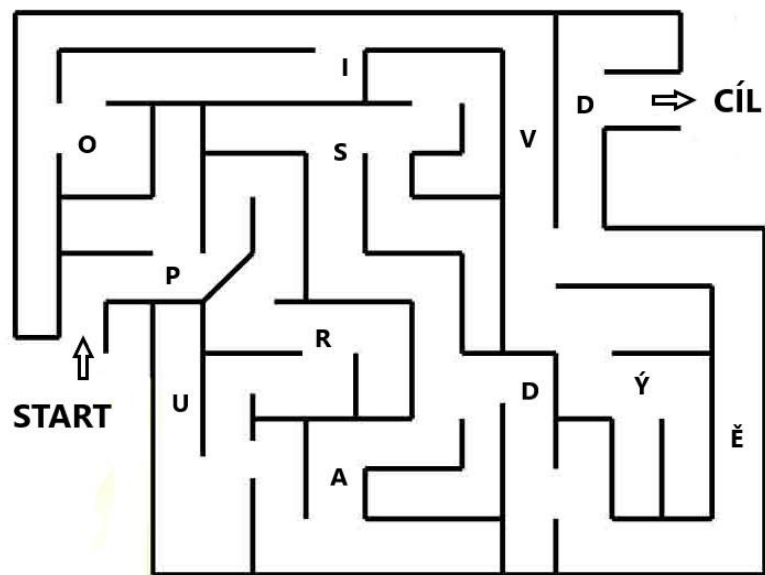
3. otázka – Náměstí Svobody

Na rohu ulic Sokolovské a Havlíčkovy se nachází hotel, pyšníci se stejným názvem, jako nejvyšší hora Moravy a Slezska.

Víte, o kterou horu se jedná?

Napoví vám písmenka v bludišti.

--	--	--	--	--	--



KVÍZ PRO BYSTRÉ HLAVY

- Jak se nazývá sedlo nedaleko Rýmařova, odkud startuje mnoho turistických tras?
 - Rumcajs
 - Trpaslík
 - Skřítek
- Který z nedalekých hradů/zřícenin má v názvu nočního tvora?
 - Rabštejn
 - Sovinec
 - Strálek
- Jaká přírodní turistická atrakce se nachází blízko nedaleké obce Rešov?
 - vodopády
 - jeskyně
 - zatopený lom

Své odpovědi si můžete ověřit na poslední stránce.

4. otázka – Park u ZŠ Jelínkova

Vášim úkolem je doplnit rodové názvy našich listnatých stromů.

Čtvrté slovo do tajenky složíte pak hravě z vyznačených písmenek.

Pomoci vám mohou dřevěné destičky na kmenech stromů v parku u školy a určitě napoví také obrázky níže.



Národní strom ČR

			5
--	--	--	---

velkolistá

		1		9
--	--	---	--	---

ztepilý

			6	4
--	--	--	---	---

klen

			3		
--	--	--	---	--	--

maďal

	7		
--	---	--	--

zimní

	8			
--	---	--	--	--

bělokorá

			2
--	--	--	---

lesní

Jeho dřevo je jedno z nejtvrdějších v Evropě.

			10	
--	--	--	----	--

obecný

				2
--	--	--	--	---

TAJENKA:

1	Ý	2	3	4	5
---	---	---	---	---	---

M	6	7	8	I	9	K	10
---	---	---	---	---	---	---	----

